





























Best on Wheels tocht naar de Enck, de Loop 67 te Oirschot

Datum: **dinsdag 2** april 2013; lengte: 16,1 kilometer)

Kaart zie bijlage. Bij slecht weer wordt de route ingekort.

richting	omschrijving	
	Raadhuisplein langs de kiosk en linksaf de Hoofdstraat	
	Hoofdstraat volgen to over het spoor	
	over de spoortunnel rechtsaf de Parallelweg	
	Einde v.d. Parallelweg rechtsaf Broekstraat	
	Einde Broekstraat linksaf Mosselaarweg	
	Steeds rechtdoor Mosselaarweg, Molengraaf, de Fransman	
	Einde de Fransman linksaf fietspad Oude Grintweg	
	fietspad volgen bij rotonde de Kempenweg rechtdoor oversteken	
	tweede weg linksaf Dr Feijstraat	
	einde Dr Feijstraat linkaf Sint Jorisstraat pauzeplek is rechts	
	bij Rabobank naar de Enck	
	De Enck in de richting Sint Jorisstraat verlaten en rechtsaf slaan	
	Rotonde 3/4 rond en fietspad langs Kempenweg nemen	
	1e weg rechts Kapelweg, gaat over in Sint Antoniusweg	
		Bij T splitsing rechtsaf en direct daarna linksaf fietspad
	fietspad door de Notel volgen	
		Einde fietspad rechtsaf en direct daarna linksaf fietspad
	einde fietspad rechtsaf Straten	
	eerste linksaf langs kapel Straten en daarna nogmaals linksaf	
	op de Bollen linksaf naar Sint Antoniusweg	
	rechtdoor Sint Antoniusweg en Kapelweg naar Zessprong	
	einde Zessprong rechtsaf linkspad langs Ringweg	
	Rotonde 3/4 rond en Oirschotseweg nemen richting Best	
	Oirschotseweg rechtdoor over Spoortunnel	
	bij de kerk rechtsaf Nazarethstraat	
	Nazarethstraat volgen wordt Raadhuisplein	

