







































## Best on Wheels tocht naar de Heilige Eik en Café Buitenlust in Oirschot

























Datum 1 mei 2012, lengte 24,0 kilometer.

richting	omschrijving
	Vanaf het Raadhuisplein rechtsaf
	Direct linksaf Raadhuisstraat in bocht rechts Molenwei / Molenstraat
	Fietspad rechtdoor naar Spoorstraat en daar rechtsaf
	Bij fietsenstalling station linksaf fietspad
	Rechtsaf Vincent van Goghstraat en bocht naar links Kruisparkweg
	Let op: oversteken Prins Bernhardlaan
	Einde Kruisparkweg fietspad rechtdoor daarna linksaf Schutboomweg
	Tweede weg linksaf Prinses Ireneweg
	eerste weg rechtsaf en via fietspadonder tunnel door
	Einde fietspad linksaf Dr. de Steenhuijsenlaan
	Einde weg linkaf Prinses Margrietlaan
	Let op: oversteken Heivelden Zuid
	Fietspad rechts aan overzijde Heivelden Zuid
	Direct linksaf fietspad Kaarteind
	Fietspad rechtdoor blijven volgen tot het Wilhelminakanaal
	Fietspad rechtsaf langs het kanaal
	Linksaf via brug Heersdijk
	Overzijde brug rechtaf en fietspad blijven volgen
	Vorbij jachthaventje rechts aanhouden en onder Kempenweg door
	Einde weg rechtaf over fietspad Moorland en Moorland blijven volgen
	Einde Moorland rechtsaf Beerseweg
	<b>Voor de brug</b> linksaf fietspad langs kanaal
	Over volgende brug rechtsaf Groenewoudsedijk en deze weg volgen
	Eerste weg linksaf Proosbroekweg
	Weg maakt bocht naar rechts, hier rechtdoor naar de kapel Heilige Eik
	korte pauze bij kapel
	Neem het pad aan de andere kant van de kapel naar de weg
	Rechtdoor de Hakkelaren
	Eerste weg rechts (nog steeds Hakkelaren)
	Tweede weg links Groenewoudsedijk over viaduct A58
	Eerste weg rechtsaf Mousten
	Einde weg rechtsaf Lieveld
	Bij splitsing rechtsaan houden Lieveld
	Bij volgende splitsing rechtsaan houden Boterwijksestraat
	Na 200 meter fietspad linksaf
	Einde fietspad rechtsaf Leeuwerikstraat
	Einde Leeuwerikstraat linksaf Nieuwstraat
	Bocht naar links volgen Spoordonkseweg, rechts café Buitenlust
	Pauze in café Buitenlust
	<b>Vervolg zie ommezijde</b>



**Best on Wheels**

Vervolg van blad 1

	Stukje terug en linksaf Lindenlaan
	Einde Lindenlaan schuin rechts de Vier Uitersten
	Eerste weg linksaf Oude Grintweg
	Oude Grintweg blijven volgen en rotonde Kempenweg oversteken
	Na rotonde fietspad rechtaf
	In de bocht van de Kempenweg doorgaand fietspad linksaf
	Fietspad rechtdoor volgen door de wijk de Notel
	Einde fietspad rechtsaf de Notel
	Direct weer linksaf fietspad
	Einde fietspad rechtsaf Straten
	Tweemaal links bij driehoek met kapel, de Bollen
	Eerste weg links Antoniusweg, later Kapelweg
	Einde Kapelweg rechtdoor Sint Antoniusweg
	Let op: Oirschotseweg oversteken naar Bokvelden
	Via Christinalaan rechts aanhouden naar Margrietlaan
	Na 150 meter fietspad links Prinsenpad
	Einde fietspad links
	Direct weer rechtsaf fietspad onder tunnel door
	Einde fietspad rechts en direct links Irenelaan
	Eerste weg rechts Schutboomweg
	Na 100 meter rechtsaf fietspad naar Kruisparkweg
	Let op: oversteken Prins Bernhardlaan
	Kruisparkweg wordt van Goghstraat, aan einde links fietspad
	Rechtsaf Spoorlaan
	Linksaf fietspad naar Molenstraat, later Molenwei
	Via Raadhuisstraat terug naar Raadhuisplein

**Best on Wheels tocht naar de Heilige Eik en Café Buitenlust in Oirschot**

Datum 1 mei 2012, lengte 24,0 kilometer.

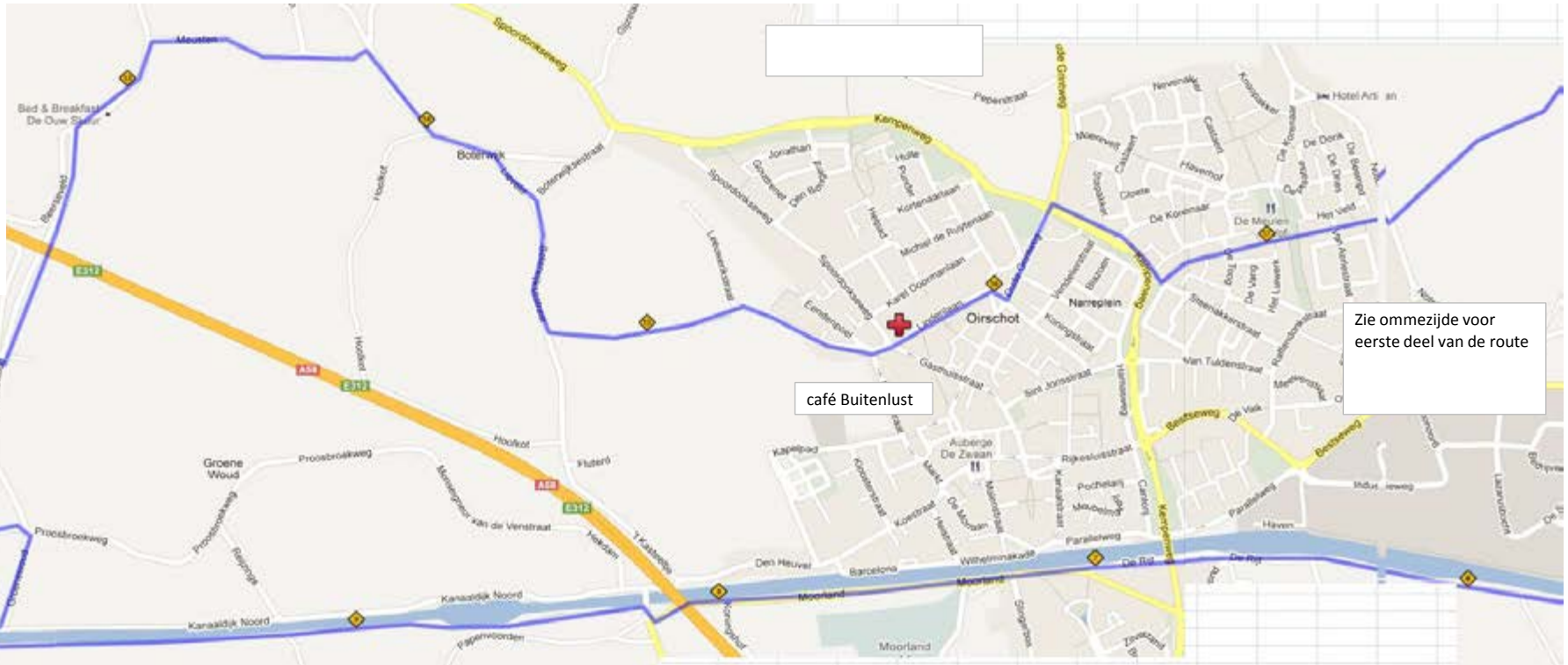
Start: Raadhuisplein

Zie ommezijde voor tweede  
deel van de route





korte pauze  
bij kapel Heilige  
Eik



Zie ommezijde voor  
eerste deel van de route

café Buitenlust