











































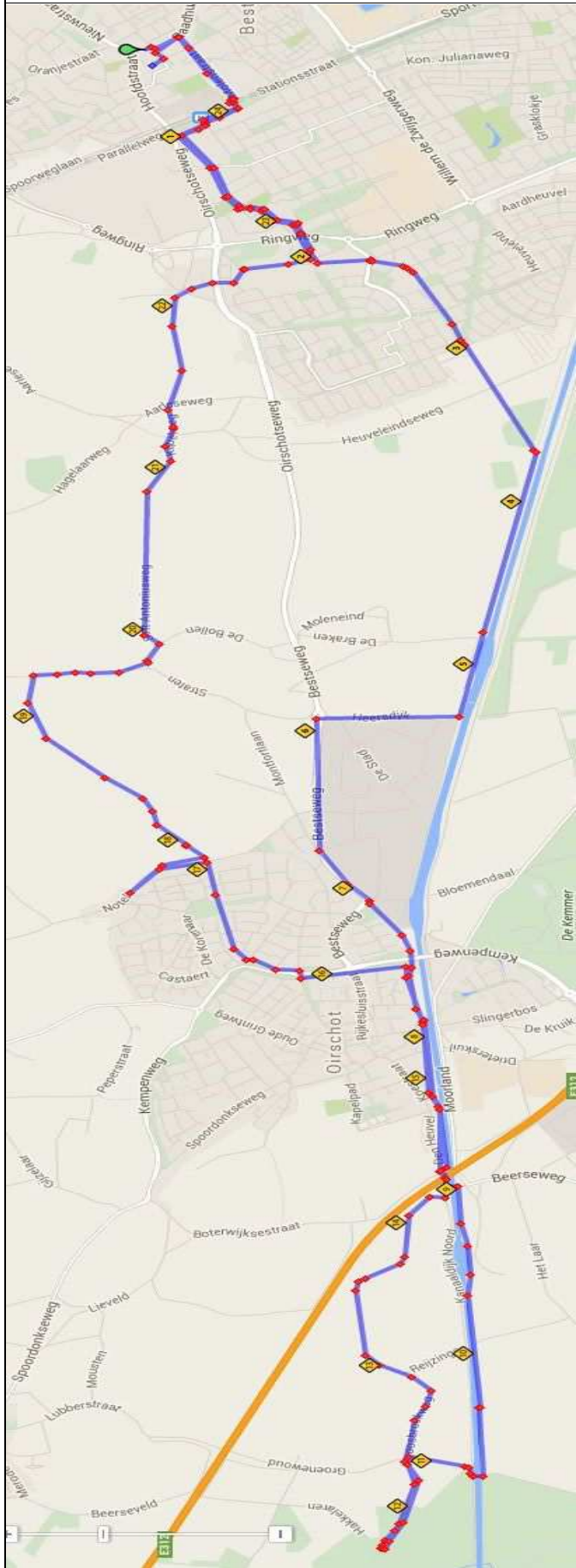
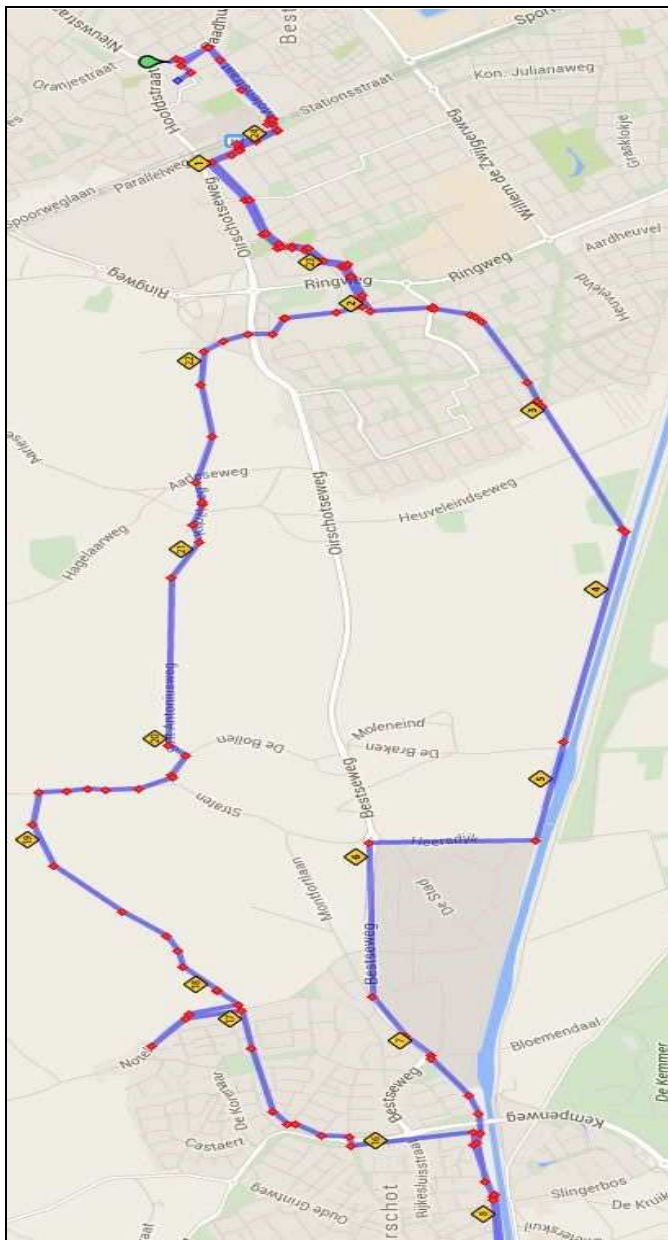


Best on Wheels tocht naar de Heilige Eik: kort
Datum: dinsdag 12 mei 2015; lengte: 25,3 kilometer)

richting	omschrijving
	Rechtsaf vanaf het Raadhuisplein
	Direct linksaf Raadhuisstraat
	Rechtsaf Molenwei / Molenstraat
	Recht door fietspad naar Spoorstraat
	Rechtsaf: Spoorstraat
	Linksaf bij fietsenstalling: fietspad op
	Rechtsaf: Vincent van Goghstraat
	Linksaf Kruisparkweg
	Recht door oversteken Prins Bernhardlaan: pas op
	Recht door einde Kruisparkweg: via doorsteek fietspad
	Linksaf Schutboomweg
	Linksaf Prinses Ireneweg: 2e weg
	Rechtsaf 1e weg: daarna via fietspad Irenetunnel door
	Linksaf einde fietspad: Dr. de Steenhuijsenlaan
	Linksaf einde weg: Prinses Margrietlaan
	Recht door oversteken Heivelden-Zuid: pas op
	Rechtsaf en direct linksaf: fietspad Heikantpad
	Recht door fietspad blijven volgen tot Wilhelminakanaal
	Rechtsaf via fietspad langs Wilhelminakanaal
	Recht door bij Miekoeksebrug: Heersdijk volgen
	Linksaf bij rotonde Vullings: 3/4 rond, fietspad op
	Recht door op rotonde na Shell benzine pomp: Parallelweg, 30km zone
	Recht door bij bord verboden in te rijden: pas op tegenliggers
	Recht door fietspad op en dit volgen
	Links aanhouden via fietspad naar weg met betonplaten
	Recht door weg met betonplaten volgen
	Links aanhouden einde weg, fietspad op: Barcelona
	Recht door fietspad volgen
	Linksaf einde fietspad A58 onderdoor via voetpad
	Linksaf einde voetpad, brug over kanaal
	Rechtsaf fietspad op: Kanaaldijk-Zuid
	Rechtsaf volgende brug: Groenewoudsedijk volgen
	Linksaf Proosbroekweg: bij kruising
	Recht door weg volgen via grindpad naar Heilige Eik
	Korte pauze bij kapel
	Terug langs dezelfde kant van kapel naar Proosbroekweg
	Recht door gaat over in Mgr. v. d. Venstraat en daarna in Hekdam
	Linksaf bij kanaaldijk Noord en A58 onderdoor
	Rechtsaf fietspad op
	Recht door: Barcelona
	Recht door Wilhelminakade
	Recht door Parallelweg
	Linksaf Cantorij
	Recht door: Harnasweg





➡	Rechtsaf naar rotonde
↶	Rotonde 3/4 naar parallelweg Kempenweg
➡	Rechtsaf bij bocht fietspad op, deze volgen tot aan de Notel
↶	Linksaf: Notel tot aan Hotel Artisan
★	Koffie drinken bij hotel
↶	Terug langs de Notel
↶	Linksaf naar fietspad door de mais
➡	Rechtsaf einde fietspad: Straten
↶	Linksaf via de Bollen, daarna linksaf naar Sint Antonius weg
↶	Rechtdoor, wordt Kapelweg, deze steeds volgen
➡	Rechtsaf bij Zessprong: Sint Antonius weg
↶	Rechtdoor oversteken bij stoplichten van Oirschotseweg: pas op
↶	Rechtdoor naar Bokvelden
↶	Linksaf Christinalaan
➡	Rechtsaf Prinses Margrietlaan
↶	Links aanhouden fietspad op: Prinsenpad
↶	Linksaf einde fietspad, daarna rechtsaf fietspad naar Irenetunnel
↶	Linksaf Prinse Irenelaan
➡	Rechtsaf Schutboomweg
➡	Rechtsaf na 100m via doorsteek naar Kruisparkweg
↶	Rechtdoor Kruisparkweg volgen
↶	Rechtdoor oversteken Prins Bernhardlaan: Pas op
➡	Rechtsaf van Goghstraat
↶	Linksaf aan einde fietspad op
➡	Rechtsaf Spoorlaan
↶	Linksaf fietspad op naar Molenstraat, Molenwei
↶	Linksaf via Raadhuisstraat naar Il Quisto voor de nazit