





































Best on Wheels tocht naar Den Einder in Sint Oedenrode

















Datum 5 juni 2012, lengte 24,8 kilometer.

richting	omschrijving
	Vanaf het Raadhuisplein richting Hoofdstraat en rechtsaf
	Na 50 m linksaf Oranjestraat
	Derde straat linksaf Ceder (doodlopend uitgezonderd fietsers)
	Let op: oversteken straat Salderes naar de Hulst
	In scherpe bocht links aanhouden en vervolgens rechtsaf Zomereik
	Fietspad linksaf schuin omhoog
	Let op: oversteken Oude Rijksweg
	over viaduct over de A2
	eerste weg linksaf Koppelstraat
	LET OP: GEVAARLIJKE OVERSTEEK RINGWEG (één voor één oversteken)
	weg 2 km volgen en de Vleutweg recht oversteken naar fietspad
	fietspad tot einde volgen en linksaf Donderdonksedijk
	eerste weg rechtsaf Hazelaarstraat
	alsmaar rechtdoor door Boskant via Kremsele en einde linksaf Liempdeseweg
	eerste weg rechtsaf Bobbenagelseweg (smalle weg achter elkaar rijden)
	Einde Bobbenagelseweg rechtsaf fietspad Ollandseweg
	Ollandseweg blijven volgen, rotonde rechtdoor.
	Let op: Lindendijk recht oversteken naar Grote Doelenstraat
	na 100 meter links aanhouden de Sluitappel
	direct daarna rechts aanhouden Sluitappel
	volgende splitsing rechts aanhouden Sluitappel
	pauze bij den Einder (aan de linkerkant van de weg)
	scootmobielen achter tegen het gebouw parkeren zodat de weg vrij blijft
	verlaat den Einder linksaf
	Sluitappel volgen, weg gaat over in fietspad parallel aan de A50
	fietspad volgen, weg oversteken en einde fietspad rechtdoor Eerschotsestraat
	direct links weer een fietspad
	vóór de Dommel rechtsaf fietspad
	na bruggetje links en om de toren heen rijden
	linksaf Eerschotsestraat
	rotonde oversteken rechtdoor Borchmolendijk
	Borchmolendijk volgen gaat over in Markt en vervolgens Heuvel
	Einde v.d. Heuvel rechtsaf Kofferen (bij café de Beurs)
	eerste weg linksaf Emmausstraat
	einde rechts Mater Lemmensstraat
	eerste linksaf Baron Willem van Haarenlaan
	na 50 meter rechtsaf fietspad voor kasteel langs
	einde fietspad linksaf Kasteellaan gaat over in fietspad
	Let op: oversteken Zuidelijke Randweg
	Vervolg zie ommezijde



Best on Wheels

Vervolg van blad 1

	fietspad tot einde volgen en linksaf Sloef
	eerste weg rechtsaf Vogelenzang
	eerste weg links Broekdijk
	tweede weg links Schoorse Hoefstraat
	Schoorse Hoefstraat volgen (op splitsing links aanhouden)
	fietspad rechtaf (fietsroute naar knooppunt 35)
	einde fietspad rechtsaf (U bocht) naar de Vernhout
	T splitsing links Goeiendonk (knooppunt 35)
	splitsing rechts aanhouden (knooppunt 35)
	bij bord 60 km fietspad rechts nemen
	bij rotonde Boskantseweg oversteken
	direct links Pastoor Teurlingsstraat (parallelweg) later Kastanjeweg
	fietspad linksaf langs Boskantseweg en 3 km volgen
	einde fietspad linksaf, LET OP: Ringweg oversteken (één voor één)
	fietspad Sint Oedenrodeseweg blijven volgen en rotonde oversteken
	via Nieuwstraat naar de Hoofdstraat
	50 meter na de Oranjestraat linksaf Raadshuiplein