





































Best on Wheels tocht naar De Punder te Liempde

Datum 3 juli 2012, lengte 28,9 kilometer.








Let op: start bij station i.v.m. kermis

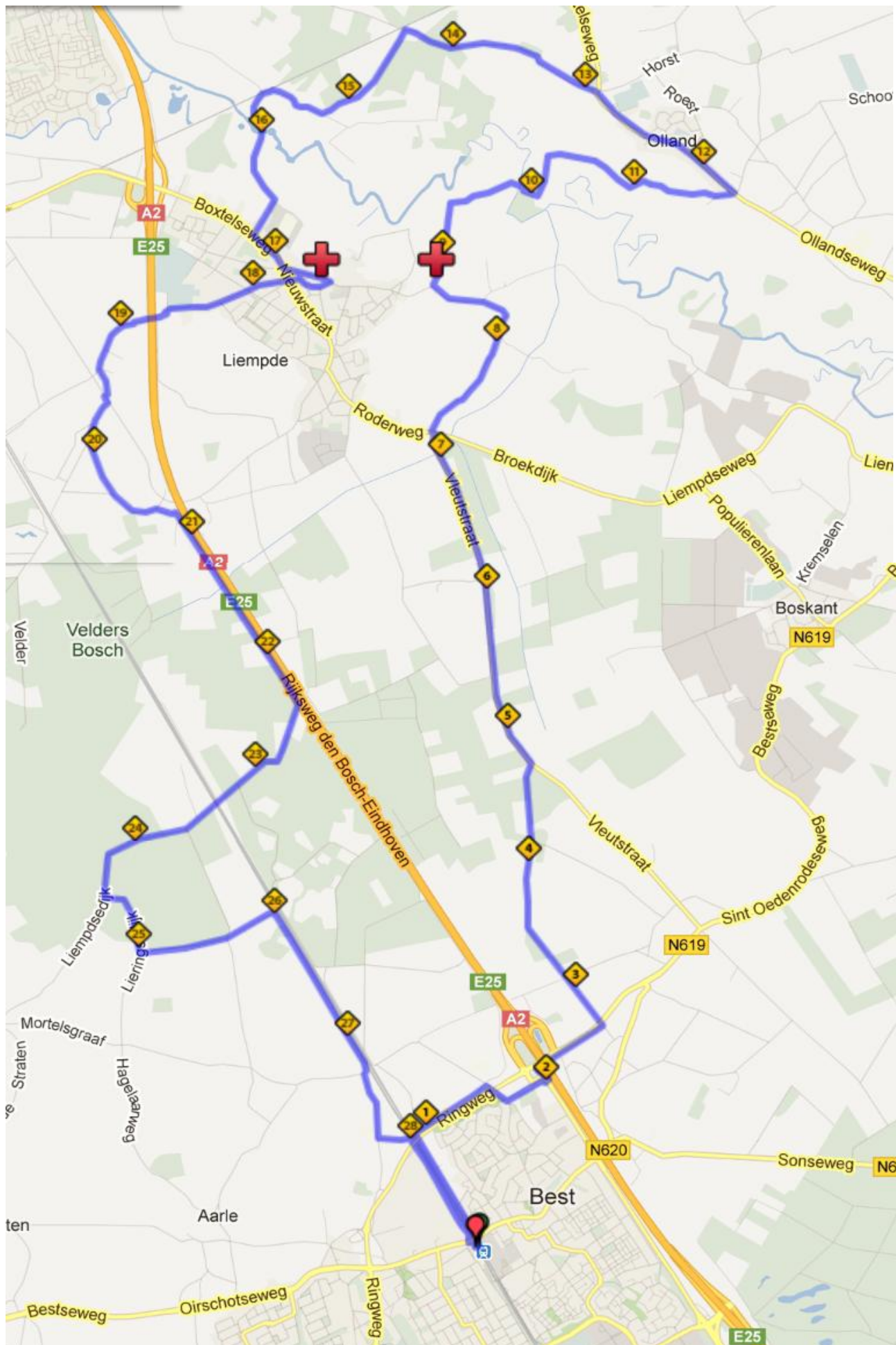
richting	omschrijving
	Vanaf Stationsplein Hoofdstr. oversteken naar Spoorweglaan (rechts van spoor)
	Na het viaduct van de Ringweg bocht naar rechts volgen
	Bij eerste weg rechts het fietspad nemen
	Einde fietspad rechtsaf Hokkelstraat onder viaduct door
	Wilg oversteken, fietspad links-rechts en vervolgens linksaf Zomereik
	Fietspad linksaf schuin omhoog
	Let op: oversteken Oude Rijksweg
	over viaduct over de A2
	eerste weg linksaf Koppelstraat
	LET OP: GEVAARLIJKE OVERSTEEK RINGWEG (één voor één oversteken)
	weg 2 km volgen en linksaf de Vleutweg
	Vleutweg 2,5 km volgen en Broekdijk oversteken naar Hezelaarsestraat
	Hezelaarsestraat 1,5 km en bij kapel rechtsaf fietspad (naar knooppunt 33)
	korte pauze bij kapel voor een pakje frisdrank
	fietspad volgen en bij houten brug Dommel oversteken (afstand houden)
	fietspad blijven volgen en in Olland linksaf Pastoor Smitsstraat
	P. Smitsstr. wordt Slophoosstr. 3 km volgen en linksaf voor café Groene Woud
	Kasterensestraat na 1 km rechts aanhouden bij kapel
	In gehucht Kasteren links aanhouden Kasterensestraat
	Dommel oversteken weg heet nu Molendijk
	Na bord Liempde bocht naar rechts volgen Molendijk
	Einde Molendijk links Buxtelseweg
	Tweede straat links Kapelstraat
	Derde straat rechts (bij boom op driehoek) Dorpsstraat
	Na 20 m pauze bij de Punder (rolstoeltoilet via ingang zaal)
	Route vervolgen en direct rechtsaf Cattestraat
	na de klompenfabriek linksaf Oude Kerkpad
	kruising met Nieuwstraat recht oversteken
	direct na kruising rechtas Nieuwe Erven
	kruising Oude Dijk recht oversteken naar Hogenbergseweg
	na bord einde bebouwde kom linksaf fietspad
	Einde fietspad rechtsaf Vrikhovenseweg
	Tweede weg links Vrikhovenseweg
	Oude Rijksweg oversteken naar fietspad en linksaf
	direct rechtsaf de Velder
	eerste weg linksaf Spurkstraat
	einde weg linksaf Hollands Diep
	eerste verharde weg rechtsaf Bestseweg
	na 1,5 km rechtsaf Monnikenweg
	Vervolg zie ommezijde



Best on Wheels

Vervolg van blad 1

	Spoortunnel (let op tegemoetkomend verkeer) Liempdsedijk
	1 km na tunnel linksaf Lieringsedijk
	eerste weg linksaf Huiskenshoek
	Huiskenshoek volgen tot spoor, bocht rechts Broekstraat
	bij voormalige spooroverwegovergang rechts en direct links
	Broekstraat volgen tot eerste weg links Parallelweg
	Parallelweg maakt bocht naar rechts over viaduct Ringweg
	Einde weg Oirschotseweg oversteken naar Stationsplein



kaart de Punder 3 jul 2012