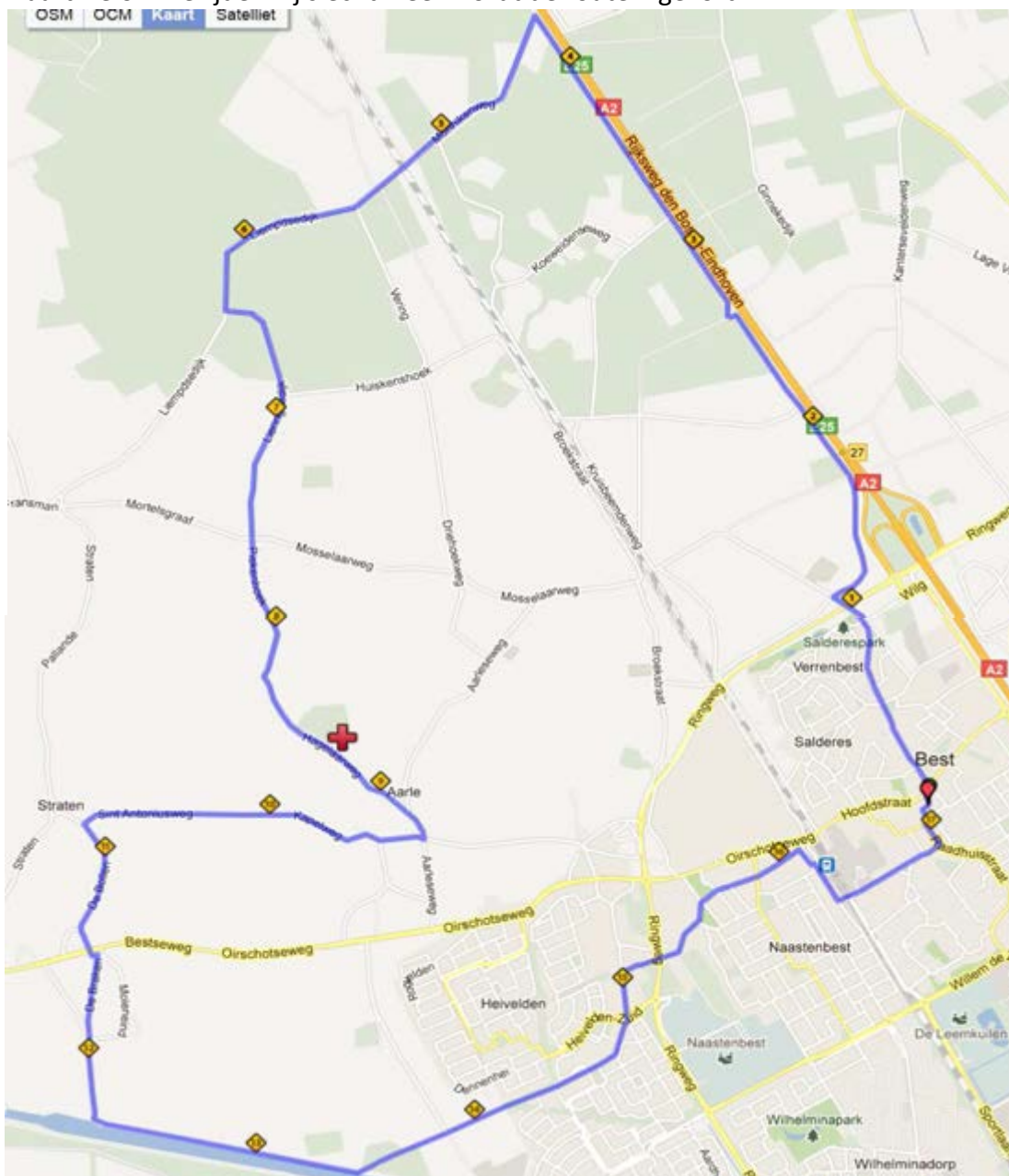















Best on Wheels tocht naar de Hagelaar, Hagelaarweg te Best

Datum: **dinsdag 4** oktober 2011; lengte: 17,2 kilometer)

Kaart zie ommezijde. Bij slecht weer wordt de route ingekort.



| | |
|---|---|
|  | Raadhuisplein langs de kiosk en rechtsaf de Hoofdstraat |
|  | Direct linksaf de Oranjestraat |
|  | 3e straat links de Ceder (doodlopend uitgezonderd fietsers) |
|  | Salderes oversteken en rechtdoor de Hulst |
|  | In bocht linksaf de Zomereik en 50 m. verder het fietspad op |
|  | de Wilg oversteken en via de Hokkelstraat onder viaduct door |
|  | na viaduct rechtsaf de Liempdseweg, deze weg langs de A2 volgen |
|  | 400 m na het Ecoduct linksaf de Monnikenweg |
|  | Monnikenweg volgen onder spoortunnel door naar Liempdsedijk |
|  | 800 m na spoortunnel linksaf Lieringsedijk |
|  | na 800 m Mosselaarweg / Mortelsgraaf oversteken, PAS OP! |
|  | Piekenhoek gaat over in Hagelaarweg, pauzeplek links na 1 km |
|  | Linksaf vanaf pauzeplek de Hagelaar |

| | |
|--|--|
|  | 1e weg rechts Kapelweg, gaat over in Sint Antoniusweg |
|  | op T kruising links de Bollen |
|  | Oversteken de Bestseweg naar Moleneind, PAS OP |
|  | na inrit Coppelmans rechtsaf de Braken |
|  | einde de Braken linksaf fietspad langs kanaal |
|  | na 600 m linksaf Heikantweg gaat over in fietspad rechtdoor |
|  | Heivelden Zuid oversteken naar Prinses Margrietlaan, PAS OP |
|  | 1e rechts Dr. de Steenhuijsenlaan |
|  | fietspad rechts en onder tunnel door rechts aanhouden |
|  | linksaf Irenelaan en einde rechts naar Schutsboomweg |
|  | rechtsaf kort fietpad naar Kruisparkweg |
|  | Kruisparkweg volgen en Prins Bernhardlaan oversteken, PAS OP |
|  | Kruisparkweg gaat over Vincent van Goghstraat, einde links fietpad |
|  | rechtsaf Spoorstraat |
|  | linksaf fietspad naar Molenstraat, oversteken en linksaf |
| | Molenstraat wordt Molenwei volg bocht naar links Raadhuisstraat |
|  | rechtaf Raadhuisplein en direct linksaf het plein op |