

























Best on Wheels tocht naarboomkwekerij van den Berk in Sint Oedenrode

Datum 14 augustus 2012, lengte 13,4 kilometer.

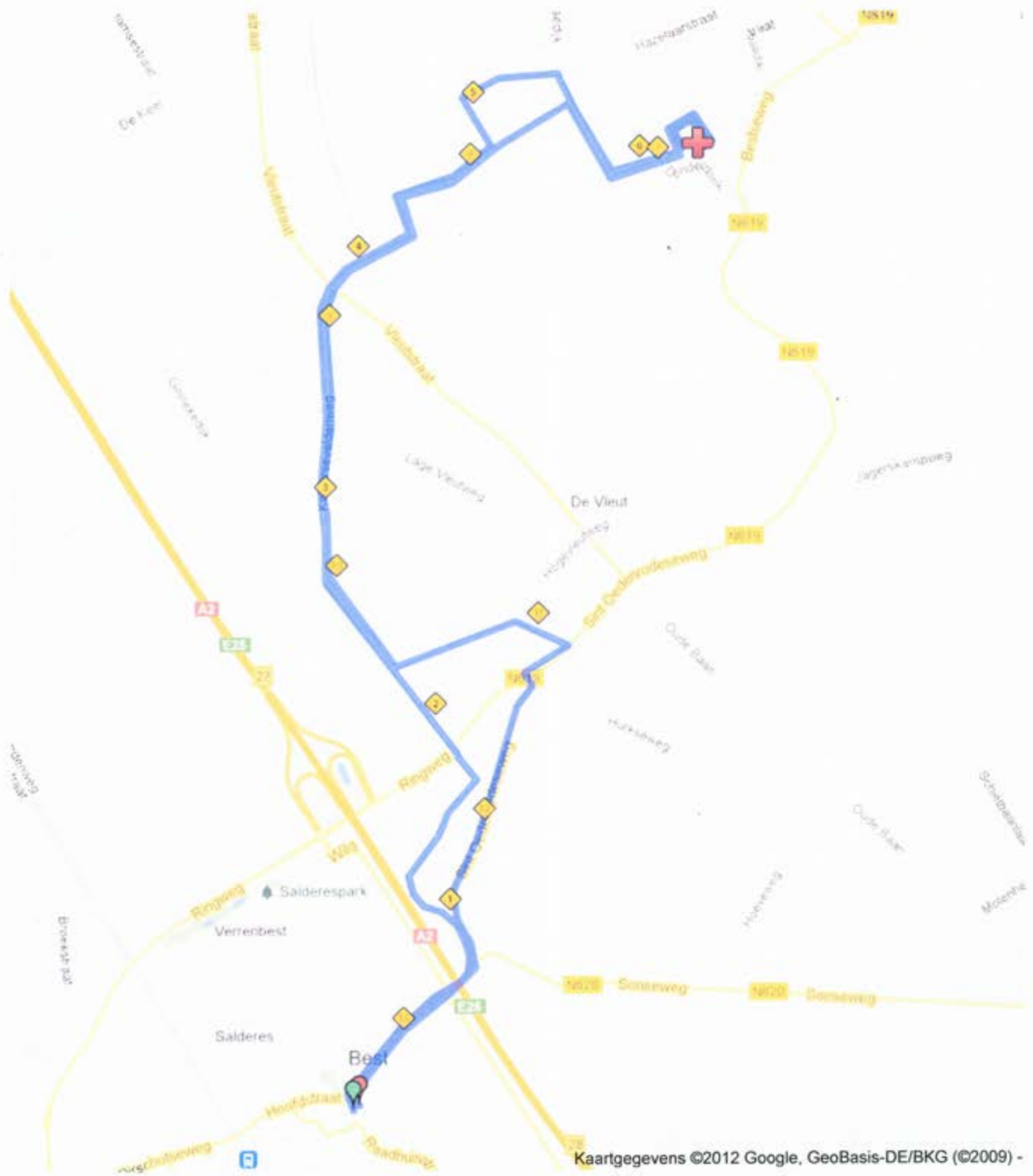
richting omschrijving

	Vanaf het Raadhuisplein richting Hoofdstraat en rechtsaf
	Hoofdstraat rechtdoor naar Nieuwstraat rotonde rechtdoor
	op Sint Oedenrodeseweg 1e weg linksaf Steenovenseweg
	tweede weg rechts Schansweg
	tweede weg links Hooiweg
	eerste weg rechtsaf Koppelstraat
	LET OP: GEVAARLIJKE OVERSTEEK RINGWEG (één voor één oversteken)
	weg 2 km volgen en de Vleutweg recht oversteken naar fietspad
	bocht naar links, bocht naar rechts en daarna bij bord "Paal de drie steen" links
	betonpad tussen bomen volgen en bocht naar rechts maken
	korte stop bij grenspaal "de drie steen"
	einde pad rechtaf Donderdonksedijk
	tweede weg linksaf naar van den Berk en linksom gebouw rijden
	parkeren bij gebouw volgens aanwijzingen
	terug naar Donderdonksedijk zoals gekomen en rechtsaf
	eerste weg linksaf (doodlopende weg m.u.v. fietsers)
	einde fietspad Vleutstraat oversteken naar Kanterveldseweg
	eerste verharde weg linksaf Broekdijk
	eerste weg rechtsaf Molenkampseweg
	einde Molenkampseweg rechtaf fietspad Sint Oedenrodenseweg
	einde fietspad linksaf, LET OP: Ringweg oversteken (één voor één)
	fietspad Sint Oedenrodeseweg blijven volgen en rotonde oversteken
	via Nieuwstraat naar de Hoofdstraat
	50 meter na de Oranjestraat linksaf Raadshuiplein



Best on Wheels

afstandmeten.nl



Titel: van den Berk
Afstand: 13.358km