



















# Best on Wheels tocht naar het Boschhuys

Datum: **dinsdag 2** oktober 2012; lengte: 16,3 kilometer)

richting omschrijving

	Vanaf het Raadhuisplein rechtsaf
	Direct linksaf Raadhuisstraat
	Weg volgen rechtsaf Molenwei / Molenstraat
	Fietspad op en vervolgens linksaf Stationsstraat
	Bij rotonde rechtsaf Stationsstraat oversteken
	Bij rotonde Willem de Zwijgerweg oversteken
	Rechtsaf fietspad over Spoortunnel
	Einde fietspad linksaf Karel Doormanlaan wordt Kap. Nassastraat
	Bij speelveldje Kap. Nassastr. rechtsaf (nabij hoogspanningslijn)
	Linksaf Pater L.A. Bleijstraat
	Eerste rechts (woonerf) Theodorus Dobbestraat
	Einde rechts Jan Wildschutstraat
	Eerste links St. Jozefstraat, volgen tot einde weg
	Kon. Julianaweg oversteken en linksaf het fietspad nemen
	Einde fietspad links en daarna rechts over Batabrug
	Na verkeerslichten linksaf en via verkeerslichten oversteken
	Bataweg volgen tot de Dieze, oversteken en linksaf slaan
	Fietspad de Dieze blijven volgen en Eindhovenseweg oversteken
	<b>Terraweg volgen. ACHTER ELKAAR RIJDEN, ER IS GEEN FIETSPAD</b>
	vervolg zie blad 2























**Best on Wheels**

## Best on Wheels tocht naar het Boschhuys

Datum: **dinsdag 2** oktober 2012; lengte: 16,3 kilometer)

richting omschrijving

	vervolg van blad 1
	Terraweg gaat over in Kanaaldijk Zuid. Fietspad volgen.
	Einde fietspad linksaf over ophaalbrug.
	Overzijde brug rechtsaf onder viaduct door.
	Na viaduct direct linksaf Houtens
	Houtens wordt fietspad
	Fietspad volgen tot 1e kruising en linksaf Vlinderlaan
	Derde weg rechtsaf (weg met gescheiden rijbanen Vlinderlaan)
	Einde weg linksaf (VOOR DE ROTONDE) Bestseweg
	Via verkeerslichten afrit A50 oversteken en fietspad volgen
	Fietspad volgen bij het Boshuys rechtsaf. <b>Let op oversteek Sonseweg</b>
	Pauze in het Boshuys
	<b>Let op oversteek Sonseweg</b> en rechtsaf fietspad
	Einde fietspad linksaf Achterste Kampweg
	Fietspad volgen en bij T splitsing fietspaden linksaf Hogekampenweg
	Na fietsbrug A2 de Oude Rijksweg oversteken
	Rechtsaf Eindhovenseweg
	Eerste straat linksaf
	Eerste straat rechtsaf Pater M Wolffstraat
	Einde weg linksaf Kapelaan JA Heerenstraat
	Einde weg linksaf en na gemeentehuis rechtsaf Raadhuisplein



**Best on Wheels**

Route het Boshuys

