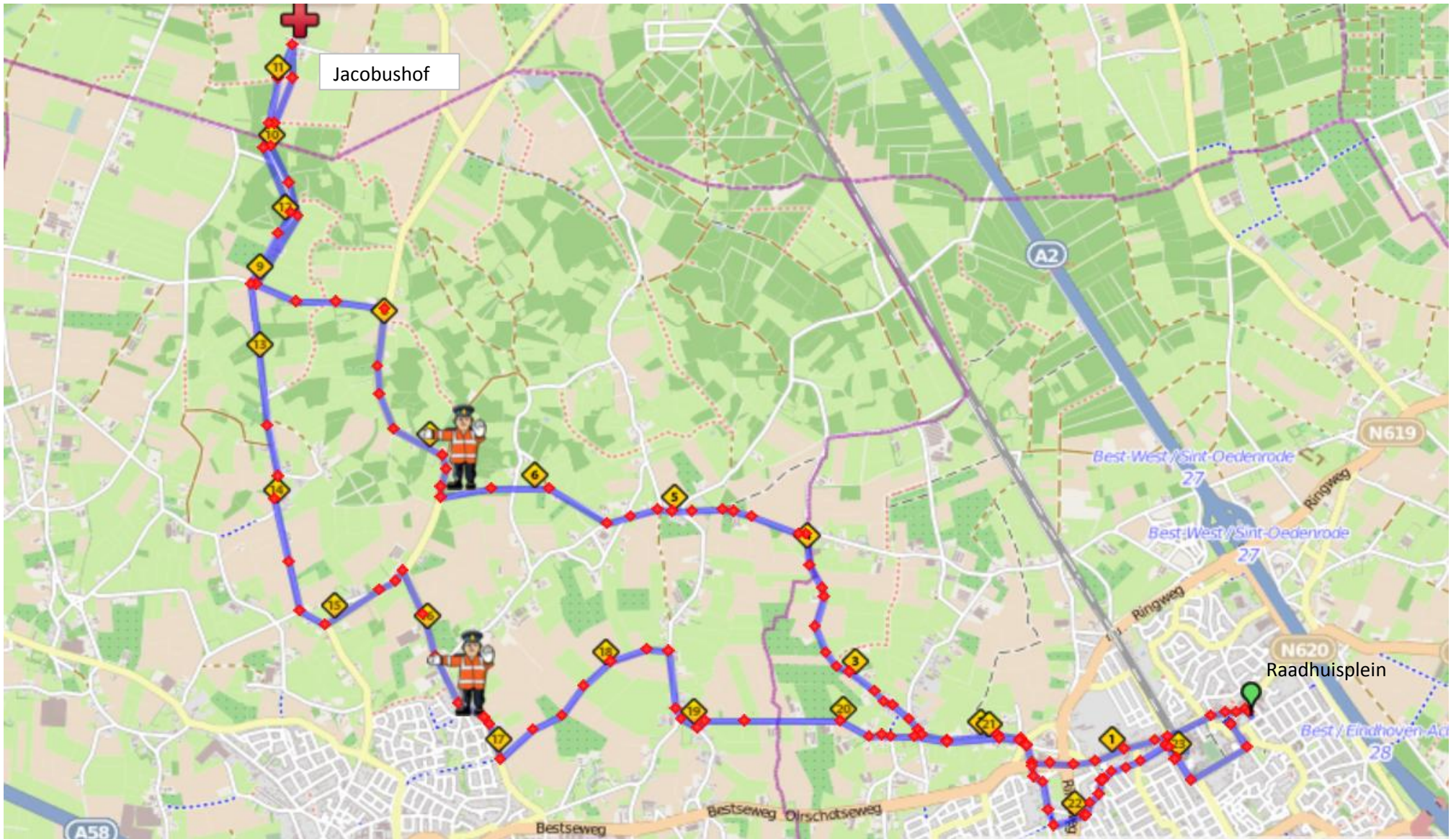





Kaart van korte route naar Jacobushof








Best on Wheels tocht naar Jacobushof, korte route

Datum: **dinsdag 4** juni 2019; lengte: 23,8 kilometer)

Kaart zie bijlage.

richting	omschrijving
	Raadhuisplein langs de kiosk en linksaf de Hoofdstraat
	Hoofdstraat volgen en over het spoor Oirschotseweg volgen
	rotonde rechtdoor oversteken
	bij stoplichten rechtsaf St. Antoniusweg
	bij Zesprong rechtdoor Kapelweg
	eerste weg rechts Aarleseweg
	bij Y splitsing links aanhouden Hagelaarweg
	eerste weg linksaf Mortelsgraaf later de Fransman
	korte stop op parkeerplaats bij Oude Grintweg
	rechtsaf fietspad Oude Grintweg
	eerste weg linksaf Steenrijt. Let op gevaarlijke oversteek!
	eerste weg rechtsaf Meerijsebaan later Beukendreef
	na 1,5 km rechts pauzeplek Jacobushof (inmiddels 10,5 km gereden)
	we gaan terug via de Beukendreef in de richting waaruit we kwamen
	Meerijsebaan vervolgen. Let op gevaarlijke oversteek de Steenrijt
	einde Meerijsebaan linksaf Hedel
	einde Hedel linksaf fietspad. Gevaarlijke oversteek Oude Grintweg !!
	linksaf over fietspad langs Oude Grintweg
	eerste weg rechtsaf de Notel
	korte stop op driehoekig plein nabij de molen
	de Notel blijven volgen tot fietspad links
	einde fietspad rechtsaf Straten
	eerste links en bij kapel weer linksaf
	eerste weg linksaf St. Antoniusweg wordt later Kapelweg

	Kapelweg blijven volgen rechtdoor naar Zessprong
	rechtsaf fietspad langs Ringweg
	rotonde 3/4 en Oirschotseweg richting centrum nemen
	Oirschotseweg over spoortunnel gaat over in Hoofdstraat
	na de kerk in bocht linksaf Hoofdstraat
Einde:	Pas op: nazit bij FF Anders