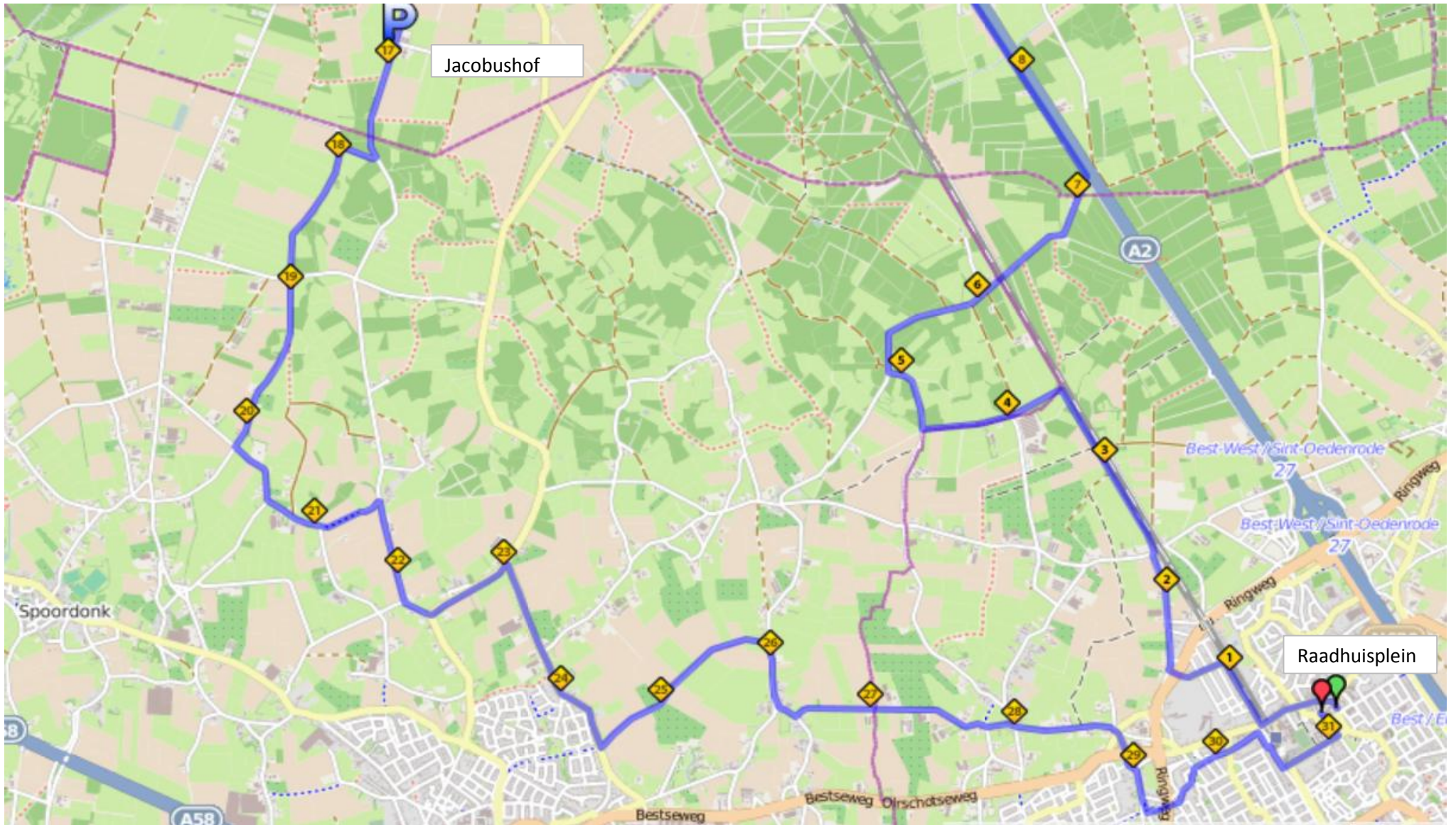
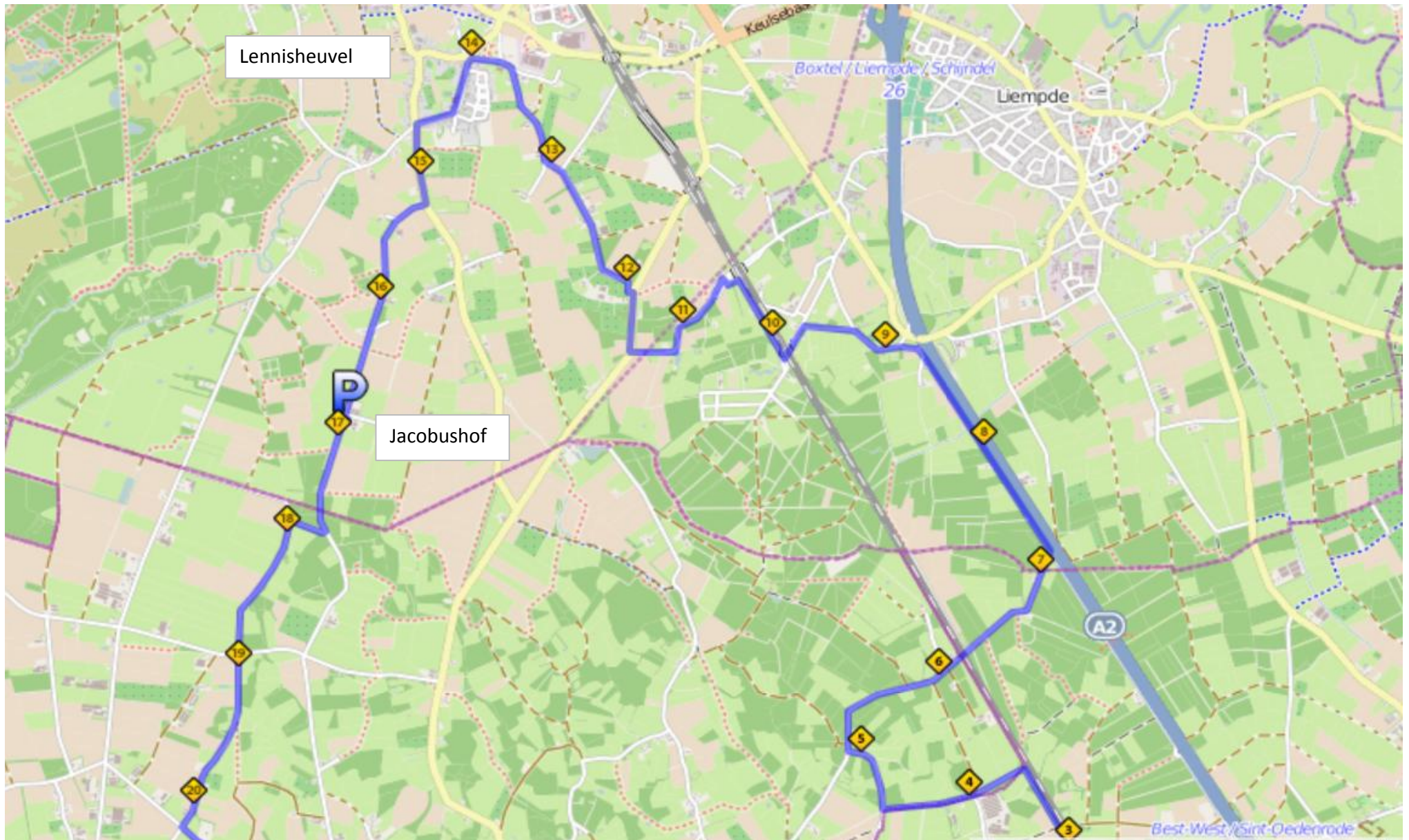


Kaart (zuidelijk gedeelte) van lange route naar Jacobushof




























Kaart (noordelijk gedeelte) van lange route naar Jacobushof











## Best on Wheels tocht naar Jacobushof, lange route

Datum: **dinsdag 4 juni 2019**; lengte: 31,3 kilometer)

Kaart zie bijlage. Bij slecht weer wordt de route ingekort.

richting	omschrijving
	Raadhuisplein langs de kiosk en linksaf de Hoofdstraat
	Hoofdstraat volgen to over het spoor
	over de spoortunnel rechtsaf en spoor blijven volgen
	rechtsaf Broekstraat
	Einde Broekstraat rechts en direct links langs spoor
	bocht naar links en weg (Huiskenshoek) blijven volgen
	einde Huiskenshoek rechtsaf Lieringsedijk
	einde Lieringsedijk rechtsaf Liempdsedijk
	Liempdsedijk volgen onder spoortunnel door
	einde Liempdsedijk linksaf Bestseweg parallel aan A2
	einde Bestseweg linksaf Hollands Diep
	einde Hollands Diep linksaf de Velder (doodlopend m.u.v. fietsers)
	korte stop voor fietspad
	fietspad onder spoor en na tunnel rechtsaf Spoorpad
	einde Spoorpad linksaf Lagevoortseweg
	einde Lagevoortseweg rechtsaf fietspad Oirschotseweg
	<b>eerste weg linksaf Brede Heide. Let op gevaarlijke oversteek!</b>
	Brede Heide volgen tot in Lennisheuvel en dan linksaf
	einde bebouwde kom linksaf Mijlstraat
	eerste weg rechtsaf Beukendreef
	na 1,5 km links pauzeplek Jacobushof (inmiddels 17 km gereden)
	we vervolgen de Beukendreef en na 800 m de eerste weg rechtsaf
	eerste weg linksaf Soeperdonken
	<b>Soeperdonken vervolgen. Let op gevaarlijke oversteek de Steenrijt</b>
	na de Steenrijt de eerste weg linksaf Krukkerd
	eerste weg links Polsdonken

	in bocht fietspad linksaf nemen
	einde fietspad rechtsaf Meerijsebaan
	einde Meerijsebaan linksaf Hedel
	einde Hedel linksaf fietspad. Gevaarlijke oversteek Oude Grintweg !!
	linksaf over fietspad langs Oude Grintweg
	eerste weg rechtsaf de Notel
	korte stop op driehoekig plein nabij de molen
	de Notel blijven volgen tot fietspad links
	einde fietspad rechtsaf Straten
	eerste links en bij kapel weer linksaf
	eerste weg linksaf St. Antoniusweg wordt later Kapelweg
	Kapelweg blijven volgen rechtdoor naar Zessprong
	rechtsaf fietspad langs Ringweg
	rotonde 3/4 en Oirschotseweg richting centrum nemen
	Oirschotseweg over spoortunnel gaat over in Hoofdstraat
	na de kerk in bocht linksaf Hoofdstraat
<b>Einde:</b>	<b>Pas op: nazit bij FF Anders</b>