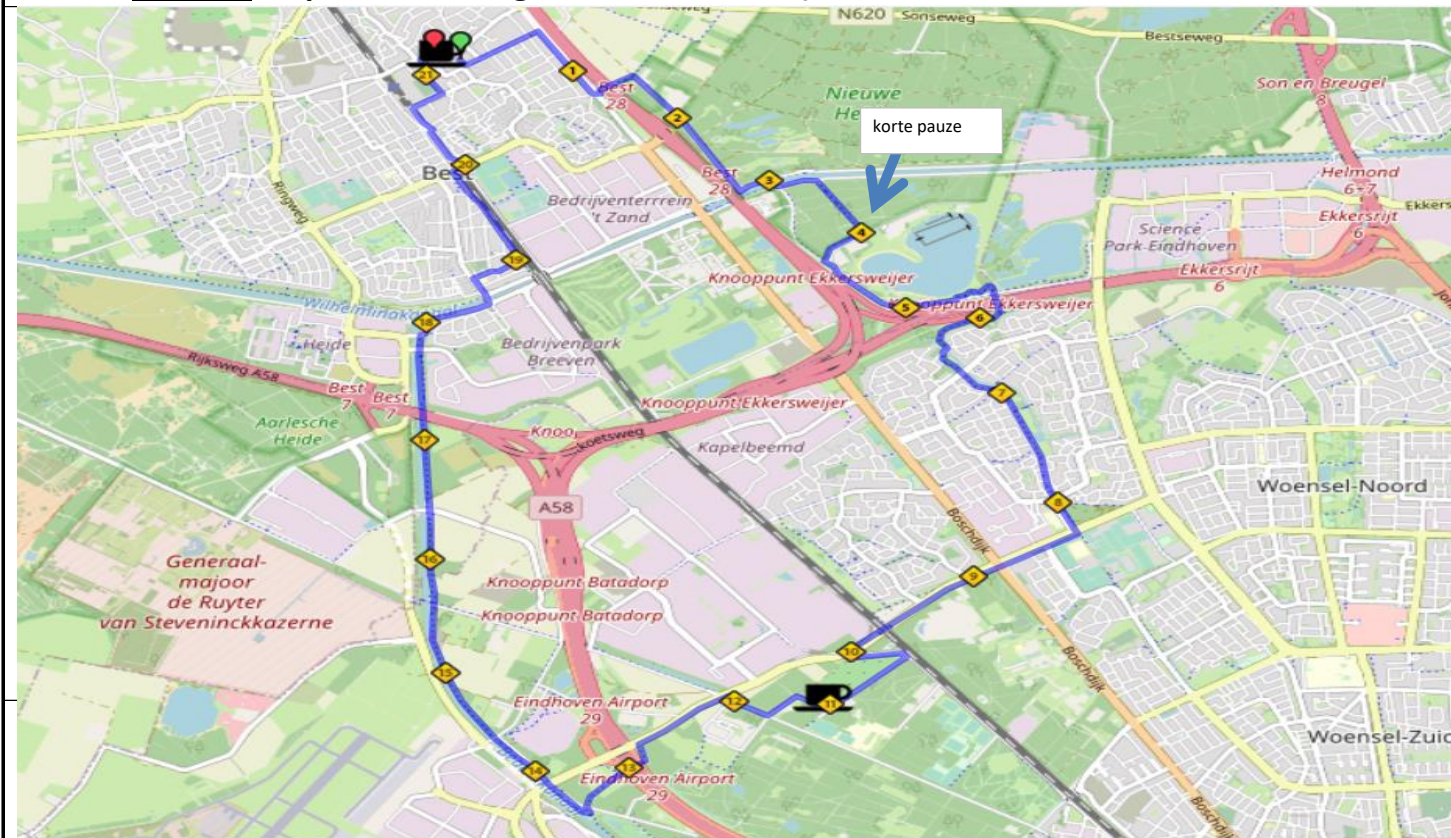




Best on Wheels tocht naar de Proeftuin (Philips Fruittuin): **korte route**

Datum: **dinsdag 4 april 2023**; lengte: **21,4 kilometer**



Richting	Omschrijving
↓	Linksaf: Dorpsplein verlaten richting Raadhuisplein en linksaf
↑	Rechtsaf: in de bocht rechtsaf Kap. J.A. Heerenstraat
←	Rechtdoor: einde weg schuin rechtdoor via fietspad
↑	Rechtsaf: rechtaf Eindhovenseweg
↓	Linksaf: bij Speelheideweg linksaf naar viaduct over A2
↑	Rechtsaf: na A2 rechtsaf Boslaan Zuid
↓	Linksaf: einde weg linksaf NCB weg
↑	Rechtsaf: scherp rechtsaf (U bocht) naar fietsbrug
↓	Linksaf: overzijde brug linksaf fietspad langs Terraweg
↑	Rechtsaf: fietspad rechtsaf
↑	Rechtsaf: einde fietspad rechtsaf
	 pauze aan einde fietspad
↓	Linksaf: bij rotonde linksaf fietspad
↓	Linksaf: voorbij ingang Aqua Best linksaf fietspad (is nu een U bocht)
↑	Rechtsaf: via fietspad over viaduct A50 en vervolgens rechtsaf
←	Rechtdoor: fietspad blijven volgen, Reimslaan oversteken
←	Rechtdoor: fietspad blijven volgen, Fransebaan oversteken
←	Rechtdoor: fietspad blijven volgen, nogmaals Fransebaan oversteken
↑	Rechtsaf: Einde Driehoeksbos <u>voor</u> de Marathonloop rechtsaf
←	Rechtdoor: Fietspad volgen, Boschdijk oversteken, achter Shell station langs
↓	Linksaf: Cor Gehrelsiaan (voor bij Shell) oversteken en linksaf

↑	Rechtsaf:	voor stoplichten rechtsaf fietspad A. Fokkerweg
↓	Linksaf:	onder spoor door en bij stoplichten linksaf Achtseweg Zuid
↑	Rechtsaf:	bij rotonde rechtsaf Oirschotsedijk
↑	Rechtsaf:	rechtsaf naar Philips Fruittuin / De Proeftuin
		pauze bij De Proeftuin
↑	Rechtsaf:	bij het verlaten van de Philips Fruittuin rechtsaf
↑	Rechtsaf:	direct weer rechtsaf
↓	Linksaf:	einde weg linksaf
↑	Rechtsaf:	eerste weg rechtsaf Oirschotsedijk
↓	Linksaf:	<u>Voor de A. Fokkerweg</u> linksaf fietspad
←	Rechtdoor:	fietspad volgen over nieuwe fietsbrug over A2
↑	Rechtsaf:	fietspad tot het einde volgen en rechtsaf
↓	Linksaf:	linksaf Vensedijk
↓	Linksaf:	na viaduct linksaf fietspad
←	Rechtdoor:	fietspad ca 4 km blijven volgen (omleiding bij frituur rechtdoor)
↑	Rechtsaf:	einde fietspad rechtsaf en fietspad langs Bataweg volgen
↓	Linksaf:	bij stoplicht linkspad via Bataweg naar Kon. Julianaweg
↑	Rechtsaf:	eerste weg rechtsaf Sint Jozefstraat
↑	Rechtsaf:	voorbij de Kadans rechtsaf J. Wildschutstraat
↓	Linksaf:	einde weg linksaf J. Verleunstraat
↓	Linksaf:	Verleunstraat volgen en einde linksaf naar fietspad langs spoor
↑	Rechtsaf:	fietspad + K. Doormanlaan volgen tot W. de Zwijgerlaan en rechtsaf
↓	Linksaf:	rotonde 3/4 nemen naar Stationsstraat
↓	Linksaf:	Stationsstraat en Molenstraat volgen tot nr. 14 en linksaf
↓	Linksaf:	via Odulphuspad naar Nazarethstraat en linksaf voor kapel
↑	Rechtsaf:	eerste weg rechtsaf Hoofdstraat
	Einde:	nazit bij FF Anders